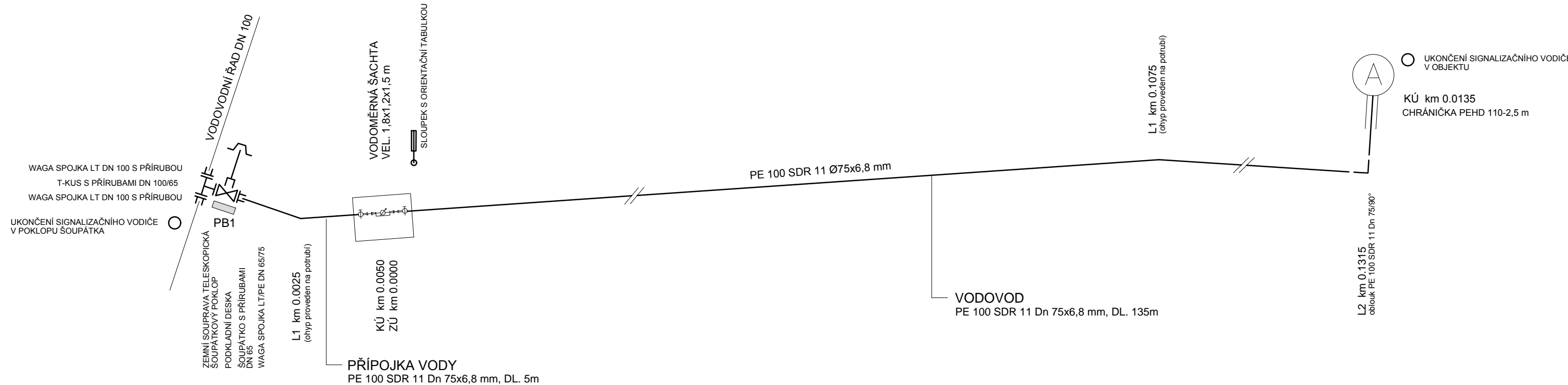
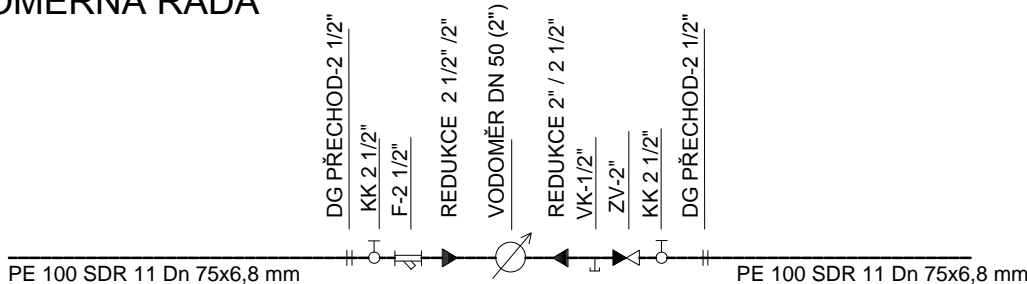


KLADEČSKÉ SCHÉMA



VODOMĚRNÁ ŘADA




POZNÁMKA :


FAKTURAČNÍ VODOMĚR UMÍSTĚN V PODZEMNÍ VODOMĚRNÉ ŠACHTĚ ZA NAPOJENÍM NA VODOVODNÍ ŘAD.

±0.000 = 476,70 m n.m. Bpv (1.NP SO 102)

AUTOR :  
ING. ARCH. JAROSLAV ŠEVČÍK



ŠTEFÁNIKOVA 167, ZLÍN; ☎ +420576011459

VYPRACOVAL MAREK FLEKAČ	ODP.PROJ.PROFESE MAREK FLEKAČ	KONTROLOVAL ING.ARCH. J.ŠEVČÍK	HL.INŽ.PROJEKTU P. ŠEVELA	<div>CENTROPROJEKT GROUP a.s. ŠTEFÁNKOVA 167 760 30 ZLÍN</div> <div> CENTROPROJEKT</div>	
MÍSTO STAVBY: VRCHLABÍ				FORMÁT2 x A4	
STAVEBNÍK: MĚSTO VRCHLABÍ, Zámek č.p.1, 543 01 VRCHLABÍ				DATUM03/2020	
SPORTOVNĚ REKREAČNÍ AREÁL VEJSPLACHY KRYTÝ BAZÉN VČETNĚ INFRASTRUKTURY IO 105 - PŘÍPOJKA VODOVODU				STUPEŇDPS	
				MĚŘÍTKON	
				ZAK.ČÍSLO:181566	
				ARCHIVNÍ KÓDPROF. Č.V.	
KLADEČSKÉ SCHÉMA				D1J	H115